

COMUNE DI AGUGLIANO

PIANO DI RECUPERO

AREA MORBIDONI

AMBITO IR8

OGGETTO DELLA TAVOLA:

ZONIZZAZIONE

PROPRIETA'

- MORBIDONI DANIELA

PROGETTISTI:

DOTT.ARCH. PELONARA SAURO

TAVOLA N°:

5

SCALA:












1/500

DATA:

LUG. 2011

TIMBRI:

LEGENDA

-  LIMITI SUPERFICIE TERRITORIALE AMBITO IR8
-  VOLUMETRIE ESISTENTI
-  STRADE DI LOTTIZZAZIONE PUBBLICHE
-  STRADE DI LOTTIZZAZIONE PRIVATE
-  STRADA VICINALE
-  PARCHEGGI PUBBLICI
-  MARCIAPIEDI E PERCORSI PUBBLICI
-  MARCIAPIEDI E PERCORSI PRIVATI
-  MASSIMO INGOMBRO DEGLI EDIFICI
(LE DISTANZE DEGLI EDIFICI DALLE STRADE DI LOTTIZZAZIONE VANNO IN DEROGA SECONDO L'ART.61 COMMA 5 DEL R.E.C. RIMANE VINCOLANTE IN FASE PROGETTUALE, LA NORMA DEL R.E.C., CHE PREVEDE UNA DISTANZA DI ALMENO 10,00 ML. FRA PARETI FINESTRATE E NON).
-  AREE A VERDE PUBBLICO
-  VINCOLO DI TUTELA DEL CRINALE

